



**КОМИТЕТ ИМУЩЕСТВЕННЫХ ОТНОШЕНИЙ
АДМИНИСТРАЦИИ ПЕРМСКОГО МУНИЦИПАЛЬНОГО ОКРУГА**

РЕШЕНИЕ

о размещении объектов № 1381

Пермский край
Пермский округ

29.05.2024

Комитет имущественных отношений администрации Пермского муниципального округа разрешает Акционерному обществу «Газпром газораспределение Пермь» (ИНН 5902183841, ОГРН 2125902017723, почтовый адрес: 614000, г. Пермь, ул. Петропавловская, 43)

размещение объекта «газопровод давлением до 1,2 Мпа, для размещения которого не требуется разрешения на строительство»

на землях муниципальная собственность

на срок 1 год.

Местоположение: Пермский край, Пермский муниципальный округ, д. Большое Савино, ул. Аэродромная, д. 19.

Приложение: схема предполагаемых к использованию земель или части земельного участка.

Особые условия использования:

1. При размещении объекта учесть параметры ширины проезда улично-дорожной сети, во избежание сужения полосы отвода дороги.
2. Получение разрешения на производство земляных работ.

Заместитель председателя комитета



М.В. Королева

Схема предполагаемых к использованию земель или части земельного участка

Объект: Газопровод давлением до 1.2 Мпа, для размещения которого не требуется разрешения на строительство
 Местоположение: расположенных по адресу: Пермский край, м.о. Пермский, д. Большое Савино, ул. Аэродромная, д. 19

Площадь земель или части земельного участка, кв.м.: 37

Категория земель: земли населенных пунктов

Вид разрешенного использования: -

Описание границ смежных землепользователей:









От точки n1 до точки n2 - земельный участок с кадастровым номером 59:32:1760001:1294

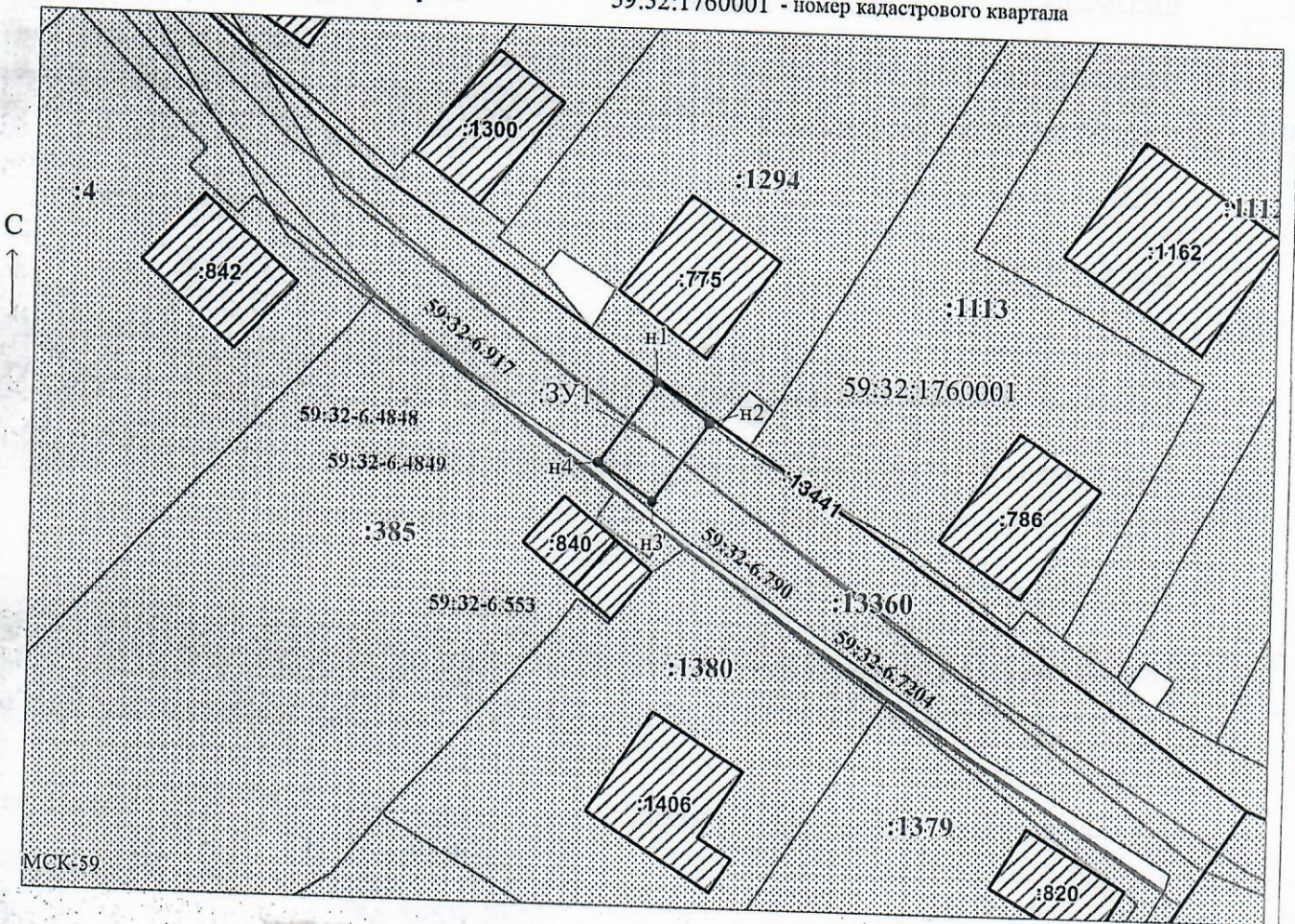
От точки n2 до точки n1 - земельный участок с кадастровым номером 59:32:0000000:13360

Каталог координат, м

№ точки границы	X	Y
n1	508485.96	2217923.29
n2	508482.93	2217927.28
n3	508476.88	2217923.10
n4	508479.72	2217918.98
n1	508485.96	2217923.29

Условные обозначения:

-  - предполагаемый участок земель, на которых планируется размещение объекта
-  :1294 - границы и номер земельного участка, сведения о которых внесены в ЕГРН
-  :775 - границы и номер объекта капитального строительства, сведения о которых внесены в ЕГРН
-  - граница кадастрового квартала
-  59:32-6.790 - зоны с особыми условиями использования территории, сведения о которых внесены в ЕГРН
-  :3У1 - обозначение запрашиваемого земельного участка
-  n1 - характерная точка границ земель или части земельного участка
-  59:32:1760001 - номер кадастрового квартала



Заявитель: Егошина И.В. / Егошина И.В.
 МП (подпись, расшифровка подписи)
 (для юридических лиц и индивидуальных предпринимателей)

Масштаб 1:500